







LEGENDA:

-  přístupová cesta ke stavbě
-  hranice pozemků KN
-  hranice katastrálního území
-  pozemek dotčený stavbou
-  pozemek dotčený přístupovou cestou/manipulačním pruhem



Zodpovědný projektant	Vypracoval	Technická kontrola			
Ing. Ladislav Malý	Ing. Ladislav Malý	Ing. Lubor Dítě			
					
Kraj: Pardubický	Obec: Sezemice - Lukovna		MULTIAQUA s.r.o. IČO: 60113111 DIČ: CZ60113111		Veverkova 1343/1 Pražské Předměstí 500 02 Hradec Králové
Zadavatel: Povodí Labe, státní podnik, Víta Nejedlého 951, 500 03 Hradec Králové					
Ředický potok, Lukovna, oprava zaústění, ř. km 0,000 - 0,100			Stupeň	DPS	
			Datum	červenec 2025	
			Zakázkové číslo	M25/013	
			Formát	1 x A4	
Katastrální situační výkres - výřez			Měřítko:	Číslo přílohy:	
			1: 500	-	
Předložená dokumentace je duševním vlastnictvím firmy Multiaqua s.r.o., Hradec Králové					